



*Sur le chemin de Compostelle...*

*La Via Brugensis / Via Scaldea*

*Dans le Tournaisis...*



## INTRODUCTION

La Via Brugensis vient de Hollande et passe par Sluis, Bruges, Roulers, Menin et elle atteint la frontière linguistique à Tombrouck. (entité de Rollegem)

La Via Scaldea vient de Gand et passe par Audenarde pour rejoindre la Via Brugensis à hauteur de Pecq. Ces itinéraires sont documentés en néerlandais dans un topoguide édité par la « Vlaams Compostelagenootschap »



Via Brugensis

Via Scaldea

Via Brugensis/Scaldea  
dans le Tournais

Image extraite de Google  
Earth

- Ce chemin traverse alors le Tournais (38km). Il est entièrement balisé (voir exemple de balise en dernière page) et est documenté dans ce fascicule.
- A partir de Tournai, ce chemin est documenté dans le livret numérique Tournai - Reims téléchargeable gratuitement à l'adresse : [http://www.st-jacques.be/IMG/pdf/LIVRET\\_TOURNAI\\_-REIMS.pdf](http://www.st-jacques.be/IMG/pdf/LIVRET_TOURNAI_-REIMS.pdf)
- Au départ de Tournai, il est également possible d'emprunter le chemin se rendant à St Amand, St Quentin, Compiègne et Paris. Le livret numérique documentant ce chemin est en cours d'élaboration
- Les informations contenues dans ce document ne peuvent se substituer à la vigilance et la prudence personnelle. Elles sont fournies à titre indicatif et n'engagent en aucune manière la responsabilité de l'association belge des amis de Saint-Jacques-de-Compostelle ainsi que de tous ceux qui ont participé à la rédaction de ce document.
- Le pèlerin doit respecter le code de la route et les zones traversées, maintenir les locaux mis à sa disposition en bon état, déposer ses déchets dans des poubelles adaptées... Il veillera que son assurance responsabilité civile couvre son activité
- Les fonds de carte sont issus des données cartographiques de Google Maps.

- Il est possible de télécharger un fichier .gpx (pour GPS) sur le site : <http://www.calculitineraires.fr/index.php?id=369070#map>

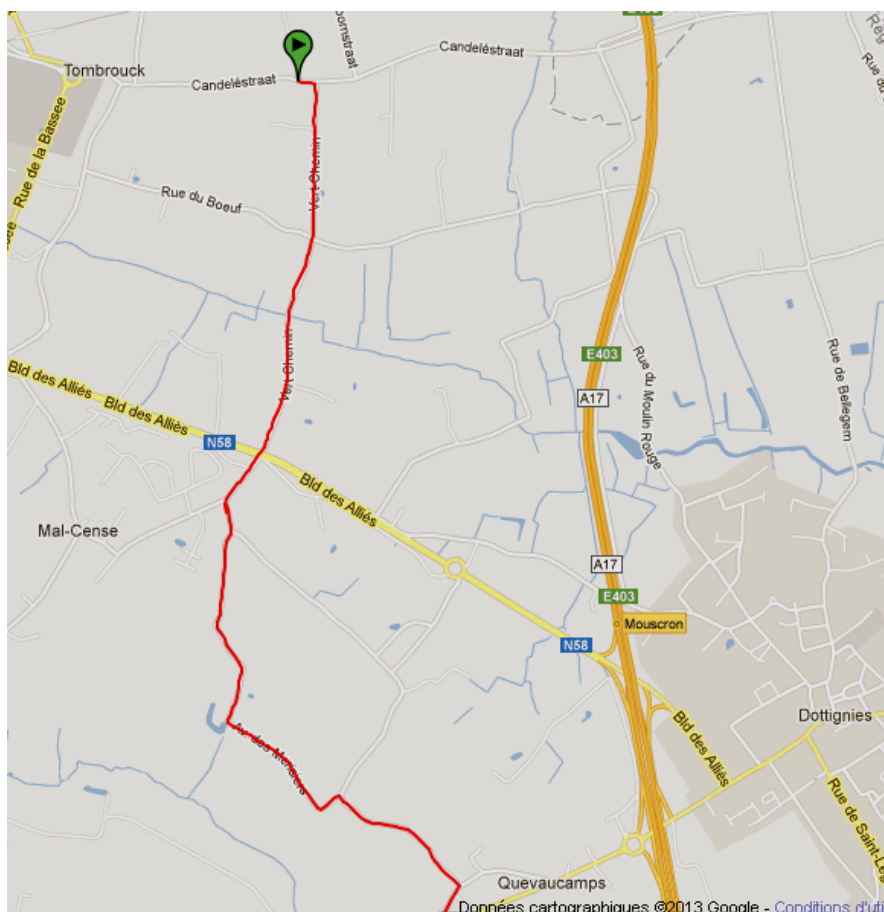
## TABLEAU DES DISTANCES

Tombrouck	Km 0	Tournai	23
Evregnies	5	Chercq	27
		Antoing	30
Pecq	12	Bléharies	37
Esquelmes	15	Frontière Fr	Km 38

## LE TOURNAISIS

Le Tournaisis, entité historique distincte de Tournai, s'étendait de Pecq jusqu'à Mortagne en incluant Saint-Amand. Il constituait une des provinces des Pays-Bas du Sud et possédait sa propre assemblée qui siégeait à Tournai.

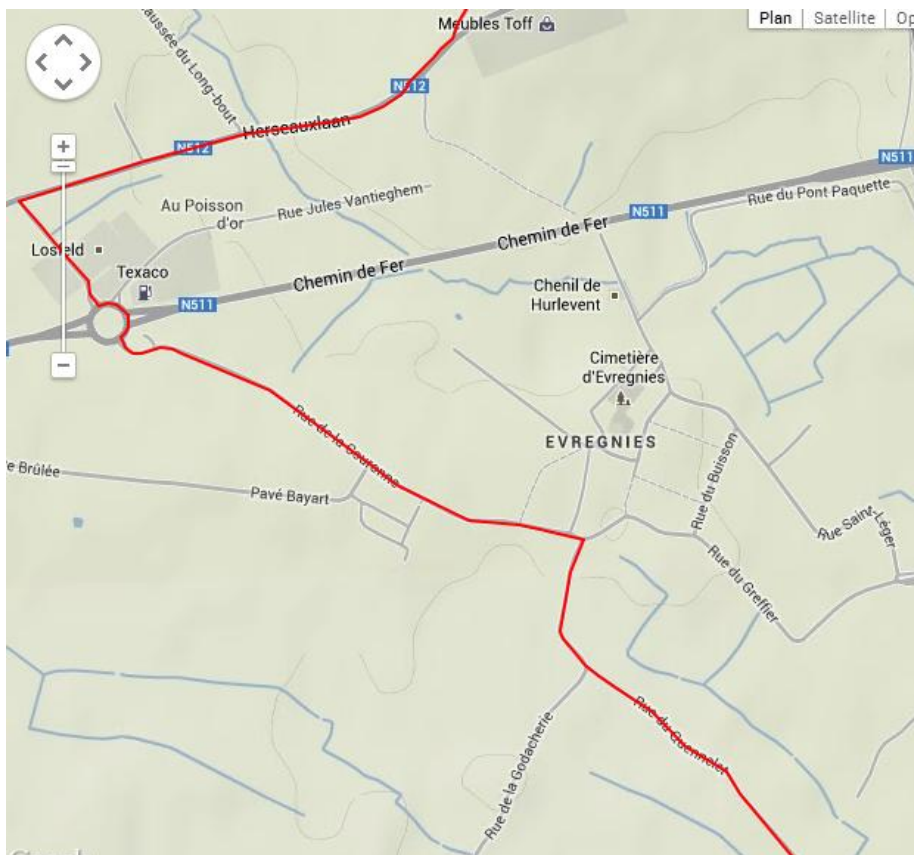
## L'ITINERAIRE



Notre itinéraire commence à la frontière linguistique. Quitter la Flandre après Tombrouck (entité de Rollegem). Au bout de la rue Candelé (Candeléstraat) tourner à G puis à D dans la rue du Vert Chemin (Groeneweg). Au carrefour, continuer TD.

Encore TD à la chapelle pour rejoindre le boulevard des Alliés (route express N58) et la traverser avec prudence. En face, emprunter la rue de la Barrière Leclercq sur un peu plus de 200 m avant de tourner à G dans l'avenue des Merisiers. Après une bonne centaine de mètres, au Y, prendre à D et continuer dans l'avenue des Merisiers.

Tourner à D dans la rue de la Rouge Croix en suivant le GR. La route s'élève. Au bout de celle-ci, à la chapelle Notre-Dame de Banneux, tourner à D dans la rue du Quevaucamps et rejoindre la N512.

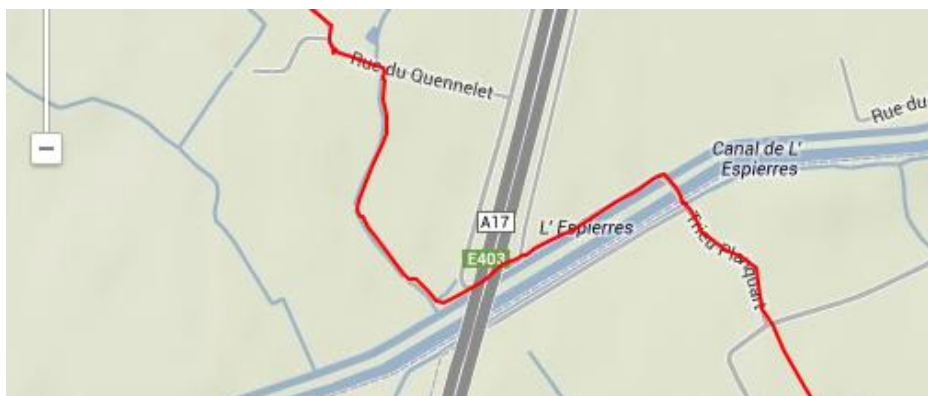


Entre la N512 et la N511 (Quevaucamp) toute cette zone est en cours d'aménagement pour implantation d'un zoning commercial (Durée des travaux = ?)

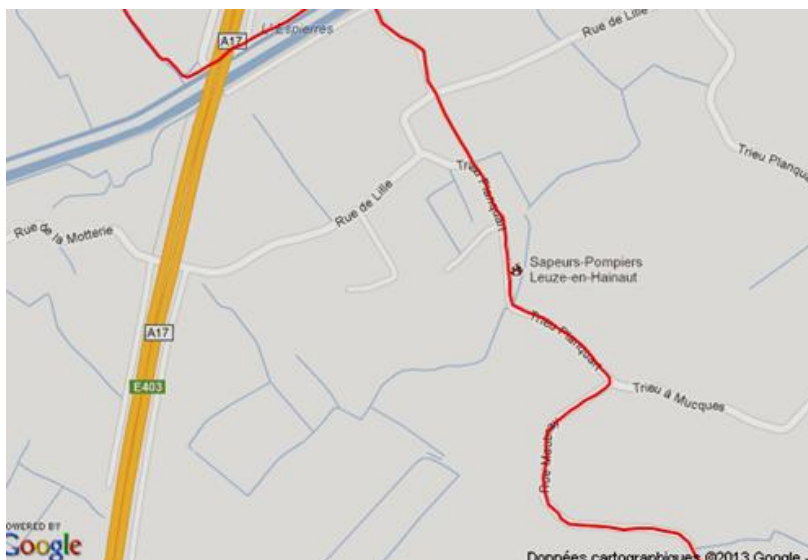
Pendant cette période de travaux, suivre la N512 pendant 900 mètres et prendre à G. Traverser le rond point et aller TD rue de la Couronne. Ignorer la route à D (Pavé Bayart) mais prendre la suivante à D. rue de la Godacherie.

Aller TD rue du Quennelet

et entrer dans un chemin de terre. Tourner à D dans un chemin herbeux en direction de l'autoroute.



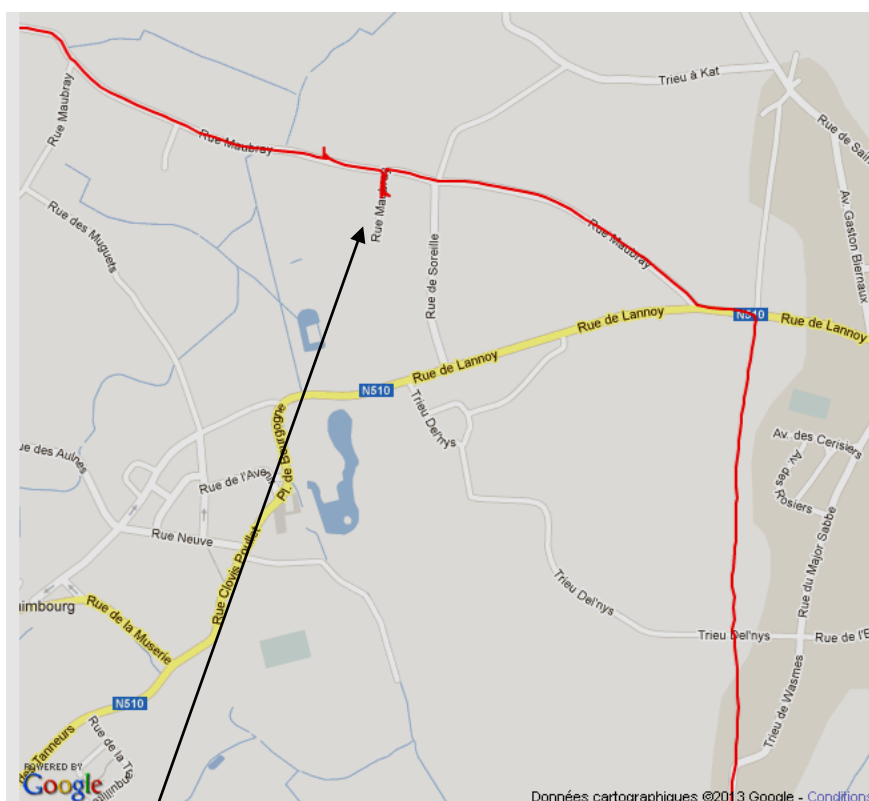
Passer sous celle-ci et rejoindre TD un rustique pont levant pour franchir le canal en prenant à D. Continuer TD.



*A la rue de Lille, poursuivre en face dans un sentier dallé et au bout de celui-ci continuer TD la route en face.*

*Au panneau « Pecq » tourner à D dans la rue de Maubray. Suivre cette route sinueuse et passer devant une chapelle.*

*Ne pas prendre la rue en cul-de-sac à D et continuer TD.*



*Au carrefour avec la rue de Soreille poursuivre toujours TD et au « stop » prendre à G pour rentrer dans Pecq par la rue de Lannoy. Prendre la première à D. Suivre ce chemin de terre.*

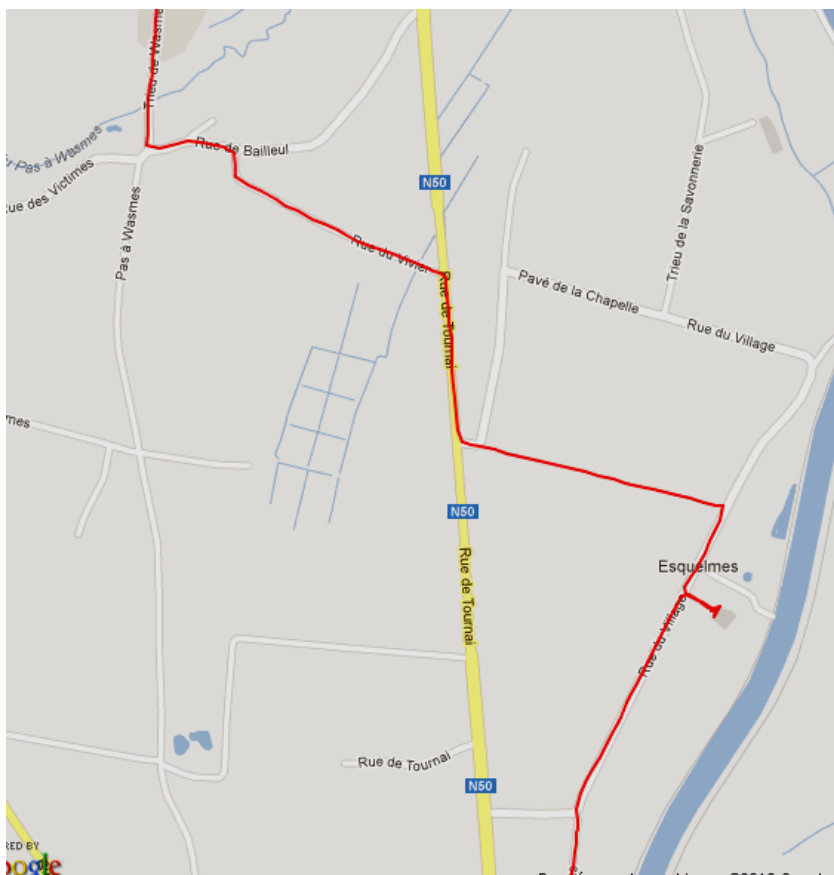
*Au carrefour avec un autre chemin de terre aller TD*

*pour rejoindre ensuite une route goudronnée et l'emprunter TD.*

Gîte à la ferme

Rue de Maubray 109 - 7740 Pecq - Tél : 069/55.60.95 (COSSEMENT Michel)

Nuitée à +/- 30 € (pas de déjeuner possible mais cuisine à disposition)



Au bout de la rue, tourner à G (PAS A WASMES). Au Y, ne pas prendre la rue sans issue puis tourner à D dans la rue du Vivier et rejoindre la N50.

La traverser prudemment en prenant à D. Longer la N50 pendant quelque 300 m puis la quitter par la G en empruntant un chemin herbeux bordé d'arbres. Au bout de la drève tourner à D dans la rue du Village.

Nous vous conseillons une visite à l'église Saint-Eléuthère d'Esquelmes. Une 1<sup>ère</sup> coquille en bronze vous indique le chemin

A la chapelle continuer TD et quitter la route goudronnée qui part à D en continuant TD par un chemin de terre jusqu'au chemin de halage. Se diriger vers la D iusau Tournai.

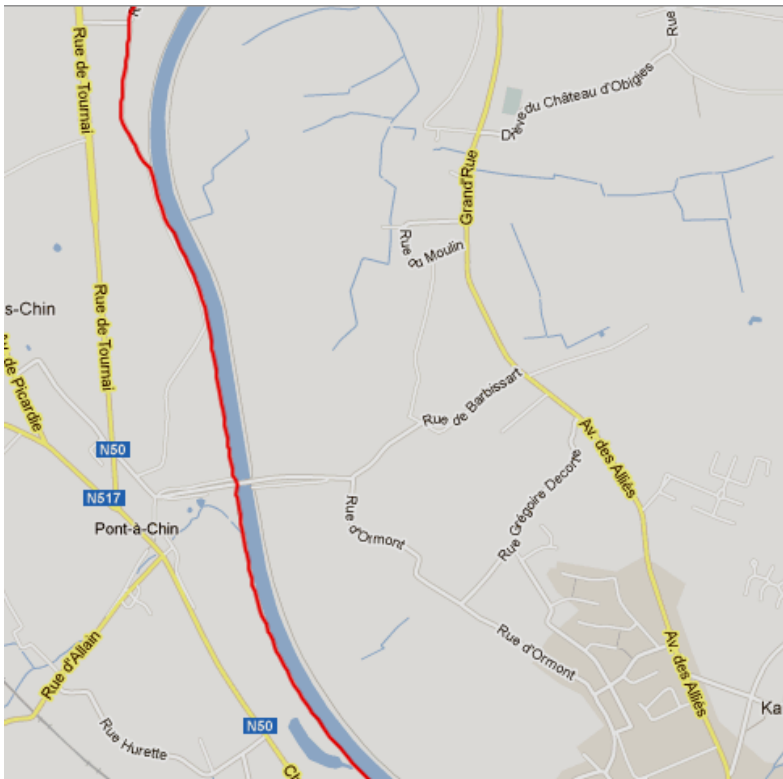


*L'église Saint-Eléuthère d'Esquelmes est une des plus anciennes églises romanes (XI<sup>e</sup> siècle) d'Europe.*

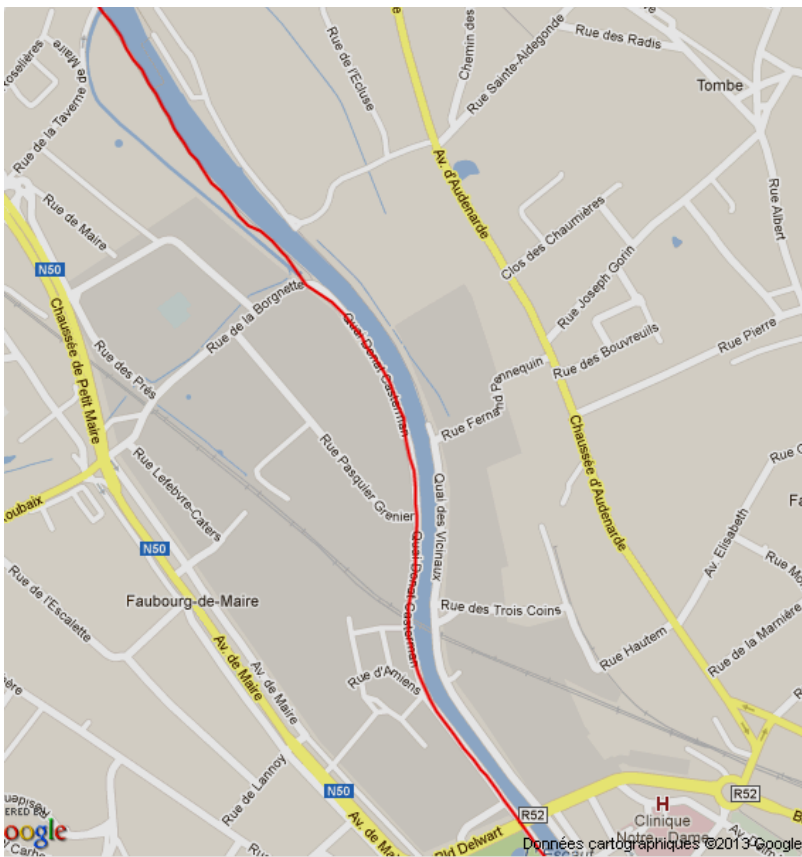
Elle est dédiée à St Eléuthère, évêque de Tournai, mort en 531 qui, selon la tradition venait y prêcher.

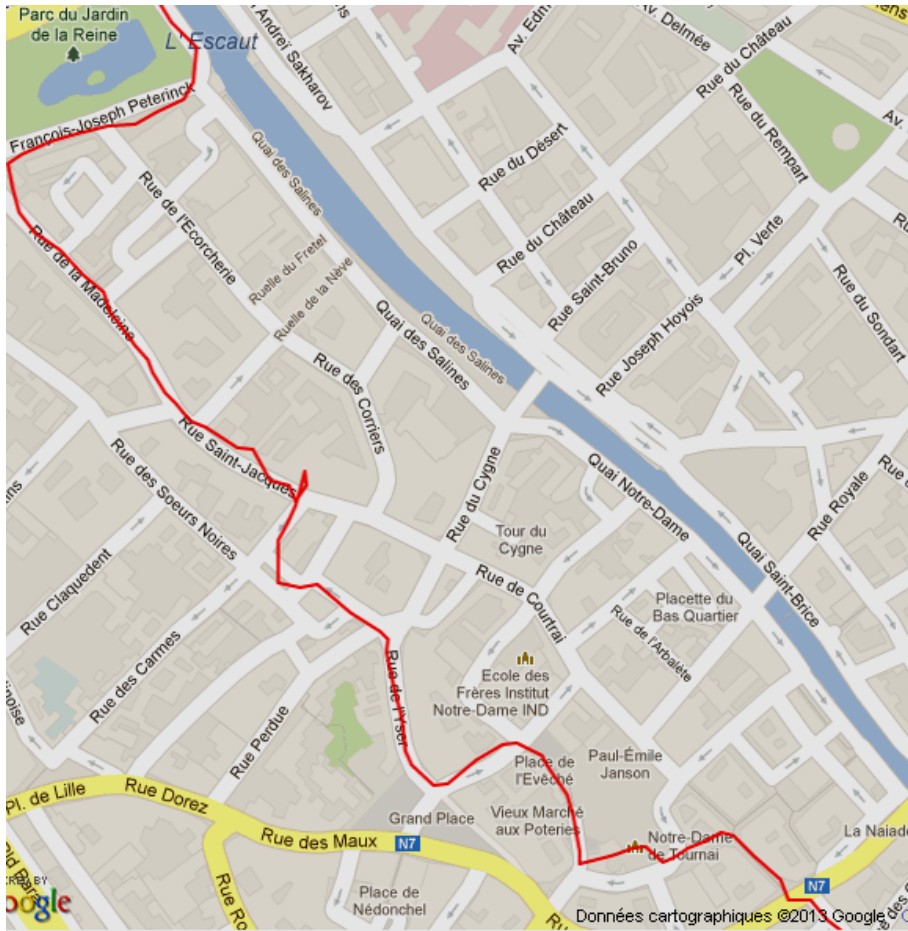
D'après la légende, l'église était reliée par un souterrain au château du diable, qui aurait appartenu aux Templiers.

On notera au niveau du mobilier : fonts baptismaux à cuve octogonale en pierre de Tournai ; fragment d'une dalle funéraire en pierre de Tournai avec médaillon garni de cuirs et guirlande (fin du XVI<sup>e</sup> siècle) ; diverses dalles funéraires en marbre blanc (XVII<sup>e</sup>, XVIII<sup>e</sup> et XIX<sup>e</sup> siècles) et monuments funéraires de la famille de Joigny de Pamelle (1830 et 1888).



*La remontée de la rive gauche de l'Escaut passe successivement sous un pont, sous l'autoroute, le long de l'écluse de Kain, sous un pont ferroviaire et enfin sous le pont Delwart avant d'arriver au Pont des Trous.*







Prendre alors à D la rue F.J. Péterinck et suivre l'itinéraire jacquaire balisé sur les trottoirs par des coquilles en bronze. Au carrefour, tourner à G dans la rue de la Madeleine et poursuivre jusqu'à l'église Saint-Jacques située sur la D. Après la visite de l'église, en sortant, se diriger à G. Prendre à G et poursuivre immédiatement à D dans la rue Piquet. Au carrefour suivant, prendre en oblique à D, la rue de l'Yser jusqu'à la Grand-Place.

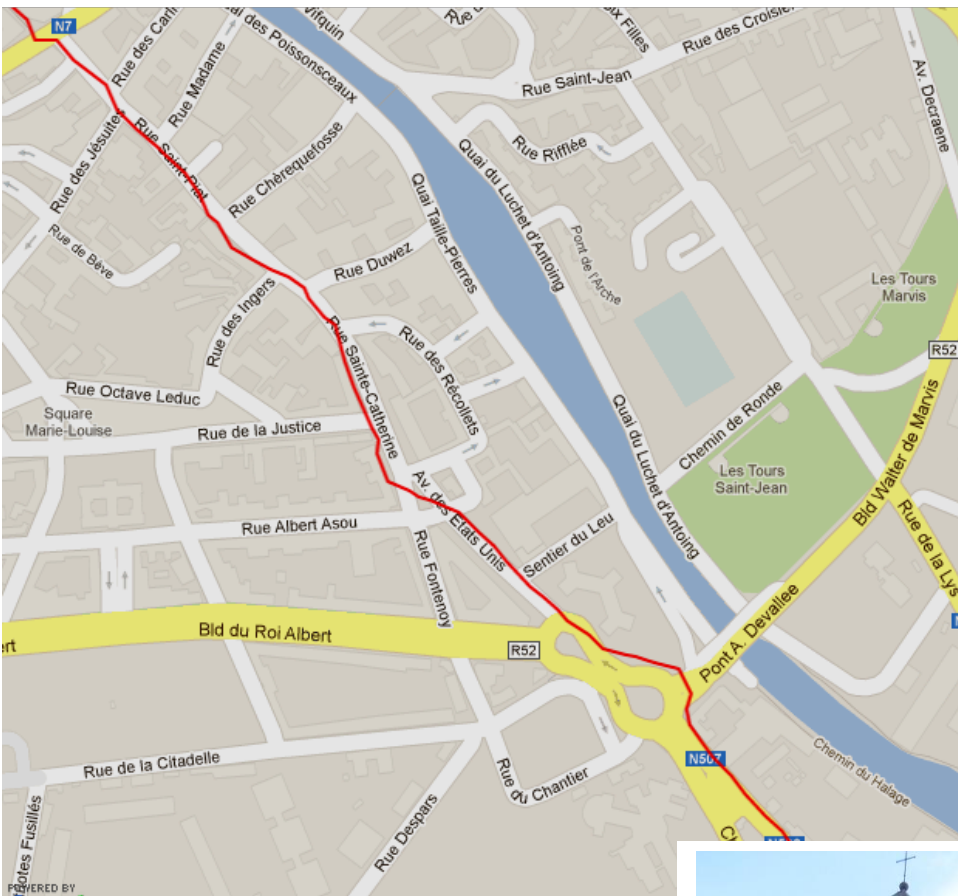
Prendre ensuite la première rue à G (Rue des Orfèvres) pour atteindre la Place de l'Evêché et la Cathédrale. Passer sous l'arche pour rejoindre le Vieux Marché aux Poteries.

Tournez à G et emprunter la rue des Chapeliers qui se prolonge en rue piétonnière. Au premier carrefour, tourner à D dans la rue Gallait, piétonnière elle aussi. Au carrefour, continuer TD



Eglise Saint-Jacques





*continuer TD dans les rues  
des Clairisses, Saint-Piat*

*et Sainte-Catherine*

*pour poursuivre,*

*au croisement en Y, à G par  
le boulevard des Etats-Unis  
en empruntant le trottoir de  
G pour traverser le carrefour  
des Résistants (R52)*

*et continuer droit devant par  
la chaussée d'Antoing (N502)  
en empruntant à nouveau le  
trottoir de G.*

*Un peu plus loin, se trouve sur la G  
la chapelle Notre-Dame de Grâce,  
sur le mur de laquelle la dernière  
coquille en bronze est apposée.*



## TOURNAI

L'origine de Tournai se perd dans la nuit des temps. Elle existait bien avant l'arrivée de Jules César. A cette époque, Tournai faisait partie du territoire des Ménapiens. Elle était traversée par quatre voies romaines allant à Boulogne-sur-Mer en passant par Cassel, à Arras, à Estaire en Artois et à Bavay. Elle est aussi une des plus vieilles villes de Belgique. La Gaule était en effet divisée en 17 provinces avec 120 villes parmi lesquelles figuraient Tournai et Tongres pour la Belgique actuelle.

Piat de Bénévent est arrivé à Tournai vers 300. Il a converti bon nombre de tournaisiens, a accompli un certain nombre de miracles ce qui lui attira la jalousie. Il fut arrêté et supplicié. Mourant après avoir été scalpé, la légende nous raconte qu'il a ramassé le sommet de son crâne et chemina jusqu'au village de Seclin, situé aux environs de Lille où il mourut.

Tournai fut une des villes les plus importantes de l'Occident médiéval au plan historique, économique, religieux et culturel.

De tout temps, elle a vu passer les pèlerins, se rendant à Saint-Jacques de Compostelle, descendant de l'Europe du Nord et de Flandre : son église Saint-Jacques, patrimoine exceptionnel de Wallonie, témoigne de cette pérennité jacquaire.

La ville a changé bien souvent de statut : gallo-romaine, franque (cité royale sous Childéric I<sup>er</sup> et Clovis I<sup>er</sup> et donc la première capitale de Francie). Confiée à l'administration d'un comte-évêque, au départ de Clovis pour Soissons en 486, elle conquiert son autonomie en 1187 et devient vassale directe du roi de France, Philippe-Auguste. Elle est au XV<sup>e</sup> siècle la quatrième ville de France après Paris, Rouen et Orléans. Française jusqu'en 1521 (à l'exception d'une brève occupation anglaise sous Henri VIII en 1513), elle passe aux mains de Charles Quint en 1521 et rejoint alors les Pays-Bas du sud. Louis XIV la prend en 1667, en fait la capitale des Pays-Bas conquis mais doit la céder à l'Autriche en 1712. Elle suivra dès lors le même sort que l'ensemble des Pays-Bas autrichiens. En 1745, malgré la victoire de Fontenoy (village situé à plus ou moins 10 km de Tournai), Louis XV la laisse à l'Autriche. A nouveau française sous la Révolution et l'Empire, elle est rattachée au royaume des Pays-Bas (1815). En 1830, elle est intégrée dans la Belgique indépendante.

Le centre historique fut gravement endommagé par les bombardements nazis en mai 1940 et reconstruit avec élégance

Après les fusions de communes, elle est, par son étendue, la plus grande commune de Belgique.

### ***Tournai et l'Escaut***

La « cité aux cinq clochers » est traversée par l'Escaut (en latin : scaldis) et fait partie du chapelet des villes scaldiennes, toutes distantes entre elles d'une trentaine de kilomètres : Cambrai, Valenciennes, Tournai, Audenarde, Gand, Termonde et Anvers. Tournai se situe entre deux régions duales : des plateaux au sud et des plaines au nord, en amont une région de pierre calcaire propice à l'exploitation de carrières qui firent sa fortune et en aval, la plaine du riche comté de Flandre propice au commerce. Grâce à cette ouverture de la vallée de l'Escaut, Tournai a eu dès sa fondation une vocation de passage et de contact.

### ***Tournai, ville des Arts***

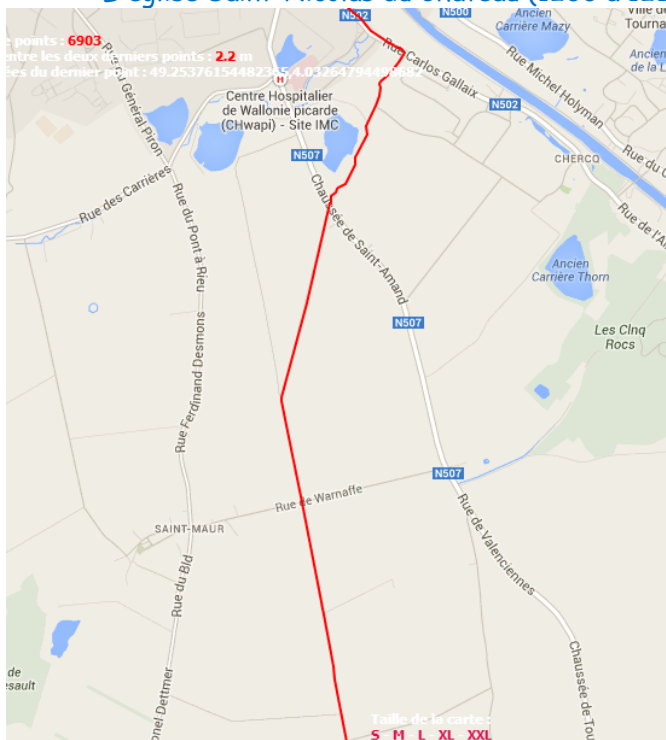
Succédant au XIII<sup>e</sup> siècle et à sa production de chapiteaux, de dalles funéraires et de fonts baptismaux envoyés par toute l'Europe, le XV<sup>e</sup> siècle représente l'âge d'or des arts à Tournai par la peinture, la tapisserie, la sculpture et les dinanderies. Robert Campin, Jacques Daret et Roger

de la Pasture sont les représentants les plus éminents de l'école de peinture tournaisienne. Les ateliers de tapisserie exportent leurs tentures dans tout l'Occident de même que les imagiers sur pierre avec leurs stèles funéraires. Les fondeurs de laiton ornent les chœurs des églises de chandeliers, lutrins, bénitiers et fonts baptismaux. Tournai retrouvera la renommée avec ses porcelaines au XVIII<sup>e</sup> siècle.

### **Patrimoine**

Le beffroi et la cathédrale Notre-Dame de Tournai sont inscrits au patrimoine mondial de l'UNESCO.

- Le beffroi. Le plus ancien de Belgique, la construction a commencé à la fin du XII<sup>e</sup> siècle et symbolise l'autonomie communale
- La Cathédrale Notre-Dame. De style roman (XII<sup>e</sup>) et gothique (XIII<sup>e</sup>), elle est la seule cathédrale belge à avoir été construite pour être cathédrale. Elle est célèbre pour ses cinq clochers et pour son trésor : châsse Notre-Dame par Nicolas de Verdun (1205), châsse de saint Eleuthère (1247), manteau de Charles-Quint. Elle est entourée d'une couronne d'églises romanes et gothiques qui inspireront de nombreux édifices dans la vallée de l'Escaut.
- L'église Saint-Jacques fut édifiée aux XIII<sup>e</sup> et XIV<sup>e</sup> siècles en gothique tournaisien, style qui devait influencer de nombreuses églises en Flandre. Située jadis hors des murs, elle accueillait les pèlerins arrivant à Tournai. Son mobilier néogothique est remarquable et riche en figures jacquaires.
- L'église Saint-Quentin, sur la Grand Place (1200)
- L'église Sainte-Marie-Madeleine(1252)
- L'église Sainte-Marguerite : tour de 1363
- L'église Saint-Piat (XII<sup>e</sup> siècle)
- L'église Saint-Brice, à côté de laquelle l'on découvrit le 27 mars 1653, le tombeau de Childéric Ier, père de Clovis. Son chœur en triple halle est le plus ancien de Belgique (1200). Voir à proximité, deux maisons romanes à situer parmi les premiers exemples de demeures bourgeoises en Europe occidentale.
- L'église Saint-Jean des Chauffours : tour de 1195
- L'église Saint-Nicolas du Château (1200 à 1213)



*Continuer sur la chaussée et, juste après un vieux pont en pierre, prendre à D. pour prendre la rue Lacoste.*

*Allez tout droit dans ce chemin qui devient agricole. Longer un petit bosquet et suivre le chemin herbeux.*

*Traversez la N 507 et prendre en face chemin agricole. Au bout de celui-ci, au croisement où vous trouverez la croix de Morlighem, prendre à gauche.*

*Traversez la rue de Warnaffe qui va à Saint-Maur et allez tout droit vers les éoliennes.*



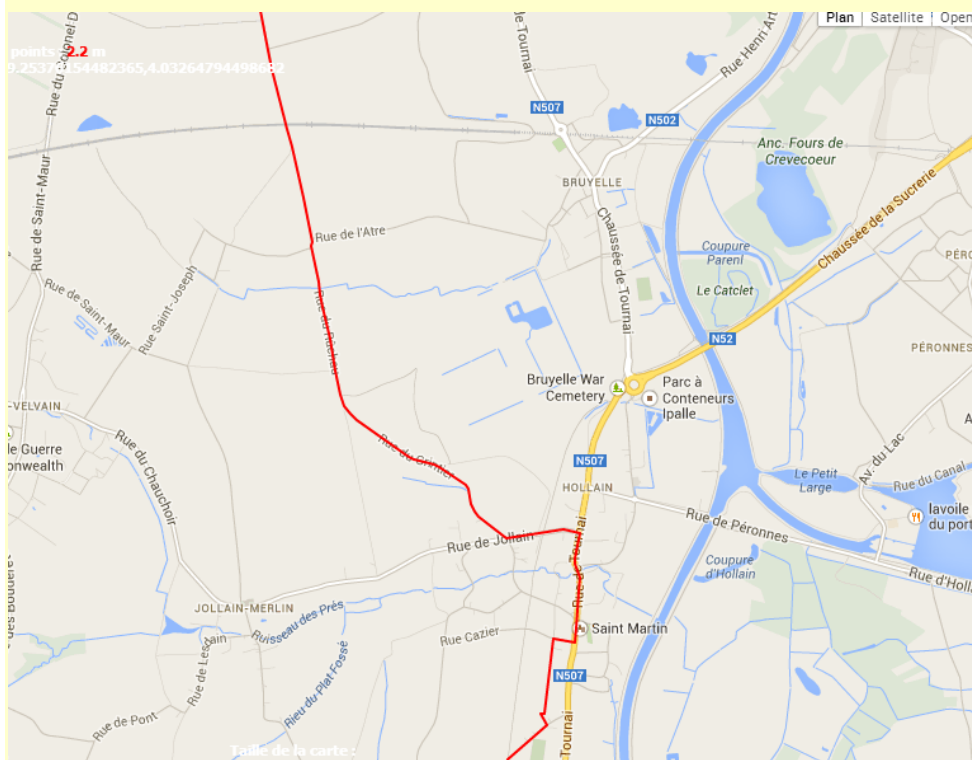
La Croix Morlighem s'élève au milieu des champs le long de la Chaussée Romaine, à la limite de Saint-Maur et Chercq. C'est une massive colonne de pierres, posée sur un imposant piédestal et entourée d'une maçonnerie en briques. Seul le sommet de la croix dépasse de la maçonnerie. Dans la niche, accrochée au fût de pierres, l'image du Christ.

Cet édifice n'a pas vraiment de caractère architectural particulier ; ce qui en fait son intérêt, c'est son ancienneté et ses origines... réelles ou légendaires. On la date de 1414. Plusieurs historiens font état de cette chapelle et plusieurs explications sont données quant à ses origines.

Pour les uns, l'endroit où s'élève la Croix Morlighem était au 14<sup>e</sup> et 15<sup>e</sup> siècle un repaire de brigands ; ceux-ci y attendaient les voyageurs pour les détrousser et parfois attenter à leur vie. Un de ces derniers ayant échappé à une embuscade aurait fait édifier cette chapelle.

Pour d'autres, il s'agirait de la sépulture d'un général anglais faisant partie des armées d'Edouard III, durant la Guerre de Cent Ans. Certains avancent aussi l'idée que le calvaire aurait été érigé en souvenir d'un messager du Chapitre cathédral de Tournai assassiné à cet endroit...

La chapelle a été restaurée dans les années quatre-vingt.



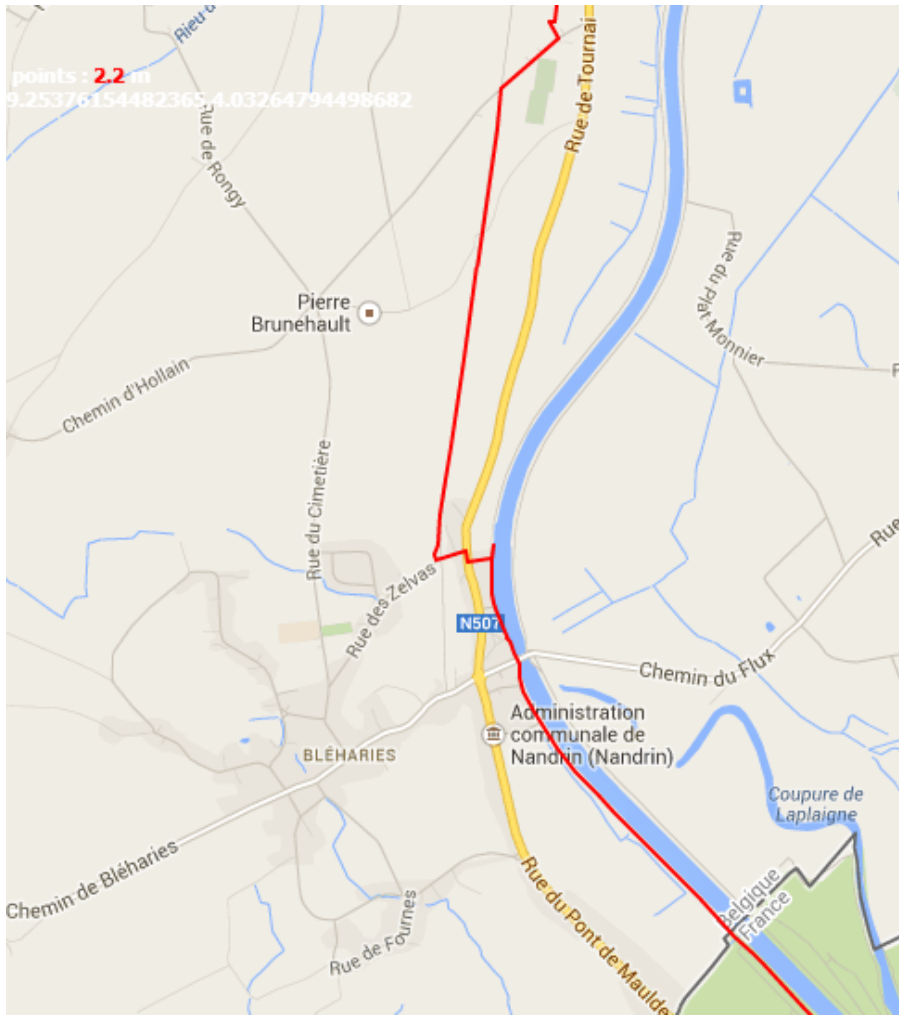
Passez le pont au dessus du TGV et au carrefour suivant continuer TD rue du Ruchau (entité de Jollain Merlin).

Rester sur la route principale (rue du Crintier). Au carrefour prendre G rue de Jollain pour entrer dans Hollain.

Emprunter la N 507 sur la D.

Quitter la N507 à D dans la rue Cazier

Prendre ensuite à G. la piste pédestre. Prendre à G la rue des six chemins et ensuite à D. la piste pédestre



Suivre cette voie pédestre pendant 1,6 km.

Lorsque vous rejoignez la rue des Zelvas, prendre à G jusqu'au quai de l'Escaut.

On va suivre l'Escaut à D. vers la frontière française.

## BLEHARIES

(En picard *Blari*) fait partie de la commune de Brunehaut. Bléharies est aussi connue pour son port fluvial et son église Saint-Aybert.

LA PIERRE BRUNEHAUT (ou *Brunehaut*) Appelé aussi **Pierre Celtique** est un mégalithe- le plus grand de Belgique- datant du néolithique récent, situé à la croisée des « Six Chemins » à Hollain., non loin de la chaussée romaine Bavay-Tournai.

Ce menhir en grès de Grandglise domine largement ce paysage de plaine de ses 4,25m. En comptant la partie sous la surface du sol, il mesure 6m de haut pour une largeur de 3m. Entouré de quatre peupliers d'Italie, le site est facilement repérable des alentours. La pierre est orientée nord-sud.

Liste des hébergements sur ce tronçon : **TOURNAI**

**SEMINAIRE DE TOURNAI**

28 rue des Jésuites - 069/ 36 25 07

Nuitée 9 €

Petit Déjeuner 3 € - Repas du soir 6 €

Location de draps 6 € - Possibilité de lessive 4 €

**Chez Christine Couillard**

8, avenue des Sorbiers, Tournai

Tél n° 069/67 18 34 ou 0486/56 73 85 Au mois de juillet appeler au 0472/37 45 53

Hébergement et petit-déjeuner pour 18 €/personne +possibilité de lessive et internet

**AUBERGE DE JEUNESSE**

64, rue Saint-Martin - 7500 Tournai - Tél. : 069/21.61.36 - 069/21.61.40

Nuitée à partir de 17,50 € petit déjeuner

**HÔTELS**

**Hôtel Alcantara**

2, rue des Bouchers Saint-Jacques - 7500 Tournai - Tél. : 069/21.26.48

Nuitée 1 pers: 87 à 107 € - 2 pers : 97 à 117 € petit-déjeuner inclus

**Hôtel Cathédrale**

2, place Saint-Pierre - 7500 Tournai - Tél. : 069/25.00.00

Nuitée 1 pers : 94 à 105 € - 2 pers : 94 à 105 €

**Hôtel Europe**

36, Grand-Place - 7500 Tournai - Tél. : 069/22.40.67

Nuitée 1 pers : 50 € - 2 pers : 65 € petit-déjeuner inclus

**La Grignotière**

2, rue de Billemont - 7542 Mont-Saint-Aubert - Tél. : 069/55.84.67

Nuitée 1 pers : 60 € - 2 pers : 70 €

**Floréal « le Panoramique »**

2, place de la Trinité - 7542 Mont-Saint-Aubert - Tél. : 069/89.16.16

Nuitée 1 pers : 75 € - 2 pers : 102 € petit-déjeuner inclus

**CHAMBRES D'HÔTES**

**Mme Daniel**

35, rue des Sœurs Noires - 7500 Tournai - Tél. : 069/23.22.88 - 0472/38.69.72

Nuitée 1 pers : 45 € - 2 pers : 65 € petit-déjeuner inclus

**Maison Tahereh - Famille Anbergen**

40, boulevard du Roi Albert -7500 Tournai - Tél. : 069/23.36.08 - 0486/23.16.24

Nuitée à partir de 44 €

**Gîtes des Bons Maux**

24, rue des Maux - 7500 Tournai - Tél. : 0475/77.92.40

Nuitée à partir de 50 €

**La Bio Belle époque**

15, rue du Chambge - 7500 Tournai - Tél. : 069/84.74.02 - 0478/31.43.13

Nuitée à partir de 80 €

**La Framboisine**

733, chaussée de Douai - 7506 Willemeau - Tél. : 069/64.87.03 - 0498/77.74.32

Nuitée à partir de 60 €

**Au Roi des Radis - Martine et Jacques Leroy-Vilet**

22, rue Joseph Gorin - 7540 Kain (Tournai) - Tél. : 069/84.88.98 - 0473/97.06.26

Nuitée à partir de 60 €

**« L'Escapade » - Michel et Françoise Spinewine**

44, rue du Saulchoir - 7540 Kain Tél. : 069/22.48.36 - 0478/44.31.89 . Nuitée à partir de 55 € inclus

## CAMPING - MOTOR-HOME

### Camping de l'Orient

8b, rue Jean Baptiste Moens - 7500 Tournai - Tél. : 069/22.26.34

### Aire de Camping car - Esplanade de l'Europe

Boulevard des Frères Rimbaud à 250 m de la Grand-Place

Une dizaine de motor-homes peuvent séjourner 48h gratuitement et accéder aux services sur le site ;

## ESQUELMES

Le restaurant "L'Escanguilles " à hauteur de l'église, le long de l'Escaut propose la nuit + petit déjeuner au prix de 57€50. Le n° de tél: 069/556285. Le n° de GSM:0477/45 97 16. L'adresse mail: [lescanguilles@skynet.be](mailto:lescanguilles@skynet.be)

Gîte de la Garenne, 2, rue de la Garenne, 7743 Esquelmes. Le n° de tél: 069/55 77 22. La nuit + petit déjeuner au prix de 50€.

## ANTOING ET ENVIRONS

- Le Centre Adeps, **Centre Adeps de Péronnes**, 56, avenue du Lac, 7640 **Péronnes-lez -Antoing**. soit par téléphone: 069/44 20 70. soit par télécopie: 069/44 19 95
- Aquapéronnes, **Aqua Péronnes** Rue du Canal, 17 7640 Péronnes Coordonnées 0475/ 62 27 32
- Chez Jeanne et Romain, Isabelle et Jean-Marie NUYTTEN. Rue Henri Artisien, 13 - 7641 Bruyelle - Belgique  
+32 (0)69 /44 24 76 ou +32 (0)497/ 94 61 28
- La Can'hardrie, Rue Auminois, 56 - 7622 **LAPLAIGNE**
- Le gîte du Rossignol, Rue des Bois 18 - 7620 Guignies (Brunehaut) 069/ 64 05 22
- Le Miscanthus, Chemin de Bléharies, 2 - 7623 Rongy 32 (0) 476/ 52 36 45
- Au grenier du château d'Havennes adresse : rue du Puits 201 - 7531 Havennes  
069/ 54 59 55 ou 0497/ 03 01 75 viennent chercher les pèlerins et les ramène le lendemain  
[www.augrenierduchateau.be](http://www.augrenierduchateau.be)

**Ce fascicule a été réalisé par Pèlerins Saint-Jacques Tournai – Antenne locale des Amis de Saint-Jacques Belgique.**

**Notre équipe travaille en étroite collaboration avec :**

**Vlaams Compostelagenootschap**

**Compostelle du Nord (Lille)**

Pour nous contacter : [pelerinssaintjacquestournai@gmail.com](mailto:pelerinssaintjacquestournai@gmail.com)

Notre balisage :



