







Laissez la rue Duchêne sur votre droite, traversez la route (attention, circulation intense) et engagez-vous droit devant (ferme équestre et grange à gauche) sur un chemin pavé. Délaissez un chemin à gauche et continuez tout droit. Au carrefour en Y, prenez à gauche en direction de Sart-Risbart. Une fois sur la route bétonnée, continuez tout droit. Vous arrivez à :

<b>7</b>	<b>Sart-Risbart</b>	<b>Km 24,0</b>
 Commerces	 Accès bus	 Accès train
Aucune ressource	25	-

Vous entrez par la rue du Tilleul, tournez à droite et laissez l'église et son cimetière (eau) pour prendre un peu plus loin à droite la rue de Longueville en laissant sur votre gauche la rue de Fontenelle, continuez en suivant la rue jusqu'à la sortie de Sart-Risbart. Au carrefour suivant, vous tournez à gauche sur un sentier champêtre (à droite le n° 18 de la rue de Longueville). Vous arrivez à un croisement (monument aux morts sur votre droite), vous continuez votre chemin tout droit à travers les cultures jusqu'au carrefour suivant. Traversez la petite route, banc ombragé de 4 tilleuls à votre droite. Continuez toujours tout droit sur un chemin bétonné. Après la traversée de fermes, vous arrivez à un carrefour avec une route à grande circulation (N243), panneau stop (prudence). Vous continuez en face le chemin bétonné. Vous laissez une autre petite route à gauche en progressant toujours sur ce chemin. Vous aboutissez à une route asphaltée. Prenez cette route vers la droite et 30 mètres plus loin, virage à droite en laissant une petite route descendante sur votre gauche. Vous suivez la route de Nil et vous arrivez aux premières habitations. Sur votre gauche, vous apercevrez un tumulus et à droite également. Chapelle sur votre gauche, continuez tout droit et vous entrez dans le village de :

<b>8</b>	<b>Tourinnes-Saint-Lambert</b>	<b>Km 29,0</b>
 Commerces	 Accès bus	 Accès train
Aucune ressource	24 - 25 - 30 - 34	-

La route que vous suivez le long de villas cossues vous conduit sous le pont de l'autoroute E411. Continuez la rue de Libersart qui devient la rue Saint-Lambert (bancs à droite). Prenez à droite la rue du Moulin. Après quelques centaines de mètres, dé laissez une rue sans issue à droite. Poursuivez votre route jusqu'à son terme. Prenez à droite la direction de Nil-Saint-Vincent (Bus 24/30/34). Délaissez à droite la rue de Speche. Poursuivez votre parcours sur cette route jusqu'au village de :

